

Comune di Marcellinara
Provincia di Catanzaro



P. R. G. - VARIANTE

ELABORATO N° 167

AZZONAMENTO ZONA INDUSTRIALE (Parte Centro)
(Verifica)

SCALA 1:2000

DATA

REDATTO:
ING. MONTORO FEDORA
ING. FIMIANO DOMENICO































GEOLOGO:
DOTT. CERMINARA MICHELE

COLLABORATORE:
ARCH. CALGIURI PASQUALE

NOTE:
- Adottato con Delibera Comunale n° 14 del 27-04-2006
- Approvato dal Dipartimento Urbanistica e Governo del Territorio con Decreto n° 519 del 08-02-2007

COMUNE DI MARCELLINARA
Via Di Sant'Antonio, 14 - 88041 Marcellinara (CZ) - Tel. 0961.996111 - Fax. 0961.996209

ZONIZZAZIONE

-  PIANO DI RECUPERO - PIANO PARTICOLAREGGIATO - CONSERVAZIONE EDILIZIA
-  ZONA B1 - RESIDENZIALE DI COMPLETAMENTO
-  ZONA B2 - RESIDENZIALE DI COMPLETAMENTO
-  ZONA B3 - RESIDENZIALE DI COMPLETAMENTO
-  ZONA B4 - RESIDENZIALE DI COMPLETAMENTO
-  ZONA C1 - RESIDENZIALE DI ESPANSIONE
-  ZONA C2 - RESIDENZIALE DI ESPANSIONE (circoscritto ALBERGHERIA)
-  ZONA C3 - RESIDENZIALE DI ESPANSIONE (Lottizzazione convenzionata pubblica e/o privata per l'edilizia economica e popolare)
-  ZONA D1 - INDUSTRIALE
-  ZONA D2 - ARTIGIANALE
-  ZONA D3 - COMMERCIALE
-  ZONA E - AGRICOLA
-  ZONA F1 - EDILIZIA SCOLASTICA
-  ZONA F2 - AREE DI INTERESSE PUBBLICO E INTERVENTI DI INTERESSE PUBBLICO O PRIVATO CONVENZIONATO
-  ZONA F3 - VERDE ATTREZZATO E ATTIVITA' DI INTERESSE PUBBLICO
-  ZONA F4 - PARCHEGGI
-  ZONA F5 - VERDE A SERVIZIO DELLE INDUSTRIE
-  ZONA F6 - AREA PER PIANO PROTEZIONE CIVILE
-  VERDE DI RISPETTO CIMITERIALE
-  VERDE DI RISPETTO DAI DEPURATORI
-  AREE CON FORTI CARENZE IDRO - GEO MORFOLOGICHE
-  AREE DOVE SI SCONSIGLIA L'EDIFICAZIONE A CARATTERE INTENSIVO (SONO TOLLERABILI CASE SPARSE DI TIPO RURALE PREVIA SISTEMAZIONE MORFOLOGICA)
-  AREE EDIFICABILI PREVIA SISTEMAZIONE MORFOLOGICA
-  VINCOLO P.A.I. DI TIPO R4
-  VINCOLO P.A.I. DI TIPO R3
-  VINCOLO P.A.I. DI TIPO R2
-  AREE IN FRANA
-  METANODOTTO
-  ELETTRODOTTO
-  STANDARD DI LOTTIZZAZIONE

